

ROMÂNIA
JUDEȚUL HARGHITA
COMUNA BRĂDEȘTI
CONSILIUL LOCAL

HOTĂRÂREA NR. 17/2019

privind aprobarea dreptului de acces și aprobarea ocupării temporare a suprafeței de 3454 mp teren din domeniul public al Comunei Brădești, pentru executarea lucrării "IMPLEMENTARE FIBRĂ OPTICĂ ÎN ZONELE RURALE, LOT1., JUDEȚUL HARGHITA **) "BR0008 ZETEA -BR0531(LO1367) ODORHEIU SECUIESC"

Consiliul Local Brădești, întrunit în ședința ordinară din data de 29.03.2019,

Având în vedere:

- Proiectul de hotărâre nr. 18/2019 privind acordarea cu titlu gratuit a dreptului de servitute pentru suprafața de 3454 mp, teren proprietate publică a comunei Brădești, în favoarea SC ORANGE ROMÂNIA SRL., în vederea exploatării, operării și întreținerii unui punct local de inserție/distribuție pentru sistemul broaband;
- Cerea SC Gauss SRL din 07.03.2019, subcontractant a SC Orange România SRL, înregistrată la Primăria comunei Brădești sub nr. 597/07.07.2019 prin care se solicită acordarea cu titlu gratuit a dreptului de acces și aprobarea ocupării temporare a suprafeței de 3454 mp teren din domeniul public al Comunei Brădești, pe o perioadă de 10 ani, în favoarea Societății Orange România SRL., pentru executarea lucrării "IMPLEMENTARE FIBRĂ OPTICĂ ÎN ZONELE RURALE, LOT1., JUDEȚUL HARGHITA **) "BR0008 ZETEA -BR0531(LO1367) ODORHEIU SECUIESC",
- Expunerea de motive al primarului comunei Brădești nr. 18/2019 la proiectul de hotărâre din care rezultă necesitatea, în interesul locuitorilor comunei, de acordare a dreptului de acces solicitat,
- Raportul de specialitate nr. 609/07.03.2019 a referentului de specialitate în domeniul urbanismului din cadrul Biroului financiar, contabilitate și urbanism din care rezultă îndeplinirea dispozițiilor art. 3. alin. (1), art.4, Art.5 și art.12 din Legea nr. 159/2016, privind regimul infrastructurii fizice a rețelelor de comunicații electronice, precum și pentru stabilirea unor măsuri pentru reducerea costului instalării rețelelor de comunicații electronice și art.124 din Legea nr. 215/2001, rep.,
- memoriul tehnic aferent documentației de obținere a certificatului de urbanism și planul de situație aferent amplasamentului,
- Avizul favorabil al primarului comunei Brădești nr. 2620/2018, transmis către Arhitect șef, intrat sub nr. 28601/1/10.12.2018 la Consiliul Județean Harghita, Cerificatul de urbanism nr. 164 din 21.12.2018, emis de Consiliul Județean Harghita, respectiv Avizul favorabil al primarului comunei Brădești nr. 197/2019;
- HCL nr. 73/2016 privind aprobarea REGULAMENTULUI cu privire la condițiile în care se realizează accesul pe proprietatea publică sau privată a comunei Brădești în vederea instalării, întreținerii, înlocuirii sau mutării rețelelor de comunicații electronice sau a elementelor de infrastructură necesare susținerii acestora, modul de utilizare partajată a elementelor de infrastructură, precum și măsurile privind construirea de rețele de comunicații electronice

- Avizul favorabil al Comisiei buget-finanțe, studii și analize economico-financiare, de urbanism, amenajarea teritoriului, lucrări publice, administrarea domeniului public, protecția mediului, pentru strategii de dezvoltare, proiecte și relații cu societatea civilă
- Avizul favorabil al Comisiei pentru probleme culturale, de învățământ, sănătate, sociale, sportive și de tineret, probleme ale cultelor și protecția drepturilor copilului;
- Avizul favorabil al Comisiei juridice, respectarea drepturilor cetățenești și apărarea ordinii și liniștii publice;
- Avizul favorabil al Comisiei pentru servicii publice, comerț, turism și agricultură;

În conformitate cu prevederile:

- Art. 25 - 31 din Legea nr. 350/2001 privind amenajarea teritoriului și urbanismul, cu modificările ulterioare, ultima modificare prin Ordonanța de Urgență a Guvernului nr. 51/21.06.2018 și ale art. 22 - 23, alin. (2) și (3) din Legea nr. 50/1991 privind autorizarea executării construcțiilor și unele măsuri pentru realizarea locuințelor, republicată, cu modificările și completările ulterioare,
- Planului Urbanistic General și a Regulamentului de urbanism, aprobat prin Hotărârea nr. 19/21.04.2005 al Consiliului Local Brădești și prelungit prin Hotărârea Consiliul Local nr. 64/2015,
- art. 3. alin. (1), art.4, Art. 5 și art. 12 din Legea nr. 159/2016, privind regimul infrastructurii fizice a rețelelor de comunicații electronice, precum și pentru stabilirea unor măsuri pentru reducerea costului instalării rețelelor de comunicații electronice,
- art. 861 alin. (3), art. 1166 -1169 din Legea nr. 287/2009, Cod civil, republicată,
- Legii nr. 213/1998, lege privind proprietatea publică și regimul juridic al acestuia, cu modificările și completările ulterioare,
- HG nr. 299/2010 pentru modificarea și completarea unor anexe la HG nr. 1351/2001 – privind atestarea domeniului public al județului Harghita, precum și al municipiilor, orașelor și comunelor din județului Harghita, Anexa nr. 3 privind inventarul bunurilor care alcătuiesc domeniul public al UAT Comuna Brădești, unde la poziția 65, cod de clasificare 1.3.7.1 apare ca fiind în domeniul public al comunei Brădești Drumul de exploatare nr. 1376, iar DC nr. 58, care face obiectul prezentei hotărâri, se compune din două tronsoane, DE nr. 1376 este situat pe teritoriul UAT comuna Brădești, iar DE nr. 3892 este situat pe teritoriul UAT comuna Dealu,
- Legii nr. 24/2000 privind normele de tehnică legislativă pentru elaborarea actelor normative, republicată, cu modificările și completările ulterioare,

realizând publicarea anunțului privind elaborarea proiectului *Hotărârii Consiliului Local privind acordarea cu titlu gratuit a dreptului de servitute pentru suprafața de 3454 mp, teren proprietate publică a comunei Brădești, în favoarea SC ORANGE ROMÂNIA SRL., în vederea exploatării, operării și întreținerii unui punct local de inserție/distribuție pentru sistemul broaband*, conform Procesului-verbal de afișare nr. 608/07.03.2019, în contextul prevederilor art. 7 din Lege nr. 52/2003 privind transparența decizională în administrația publică, republicată, înregistrat sub nr. 8/2019 în *Registrul special pentru evidența anunțurilor referitoare la elaborarea unor proiecte de acte normative și la ședințele publice ale Consiliului Local*, și care a făcut obiectul:

- a) publicării pe pagina de internet la adresa: www.fenyedkozseg.ro
- b) afișării la Primărie, în spațiul accesibil publicului,

În temeiul dispozițiilor art. 36 alin. (2) lit. c), alin. (5) lit a), alin. (6) lit a) pct.14, alin. (9), art. 45 alin. (3) și alin. (6) coroborat cu art.115 alin.(1) lit. b) și art. 124 din Legea nr. 215/2001, legea administrației publice locale, republicată, cu modificările și completările ulterioare,

HOTĂRĂȘTE

ART.1.(1) Se aprobă dreptul de acces cu titlu gratuit, pe o durată de 10 ani, pe suprafața de 3454 mp teren identificat ca fiind situat în localitatea Tîrnovița, aflat în domeniul public al Comunei Brădești - sectoare din drum comunal **Dc. nr. 58**, care se compune din două tronsoane (DE nr. 1376 și DE nr. 3892), DE nr. 1376 fiind situat pe teritoriul UAT comuna Brădești, domeniu public al UAT Brădești, pentru executarea lucrării "IMPLEMENTARE FIBRĂ OPTICĂ ÎN ZONELE RURALE, LOT1.JUDEȚUL HARGHITA ** " BR0008 ZETEA - BR0531(LO1367) ODORHEIU SECUIESC, în vederea exploatării, operării și întreținerii unui punct local de inserție/distribuție pentru sistemul broadband, **cu condiția efectuării lucrărilor pe carosabil, întrucât în afara carosabilului sunt proprietăți private.**

(2) **Se aprobă ocuparea temporară a terenului în suprafață totală de 3454 mp** teren identificat ca fiind situat în localitatea Tîrnovița, aflat în domeniul public al Comunei Brădești - sectoare din drum comunal **Dc. nr. 58**, care se compune din două tronsoane (DE nr. 1376 și DE nr. 3892), DE nr. 1376 fiind situat pe teritoriul UAT comuna Brădești, domeniu public al UAT Brădești, pentru executarea lucrării "IMPLEMENTARE FIBRĂ OPTICĂ ÎN ZONELE RURALE , LOT1. JUDEȚUL HARGHITA** "BR0008 ZETEA - BR0531(LO1367) ODORHEIU SECUIESC, **cu condiția efectuării lucrărilor pe carosabil, întrucât în afara carosabilului sunt proprietăți private.**

(3) Identificarea terenului precizat la alin. 1 și 2 este prezentată în planul de situație anexat, care face parte integrantă din prezenta hotărâre.

(4) Executarea lucrărilor se va realiza fără închideri ale circulației pe drumul respectiv și cu respectarea prevederilor legale în vigoare.

(5) După realizarea lucrărilor terenul va fi readus în starea inițială în mod obligatoriu de firma SC Tip –Autoimpex SRL (comuna Brădești, Sat Tîrnovița nr. 236), pe cheltuiala beneficiarului.

ART.2.(1) Se împuternicește primarul comunei Brădești să semneze contractul de constituire a dreptului de acces și de ocupare temporară a suprafeței de 3454 mp, teren identificat ca fiind situat în localitatea Tîrnovița, aflat în domeniul public al Comunei Brădești, în favoarea SC ORANGE ROMÂNIA SRL.

(2) Contractul încheiat în condițiile art. 12 alin. 9 din Legea nr. 159/2016 trebuie să prevadă cel puțin:

a) zonele în care este permis accesul, metodele de lucru ce urmează a fi utilizate și condițiile efective, inclusiv termenul, în care titularul dreptului de acces poate realiza lucrări de construire, instalare, întreținere, înlocuire sau mutare a rețelelor de comunicații electronice ori a elementelor de infrastructură fizică, inclusiv lucrări de reparații cu caracter de urgență;

b) condițiile în care proprietarul sau deținătorul imobilului poate efectua lucrări ce ar afecta accesul la rețelele de comunicații electronice ori la elementele de infrastructură fizică necesare susținerii acestora sau buna lor întreținere ori care ar necesita mutarea lor;

- c) modalitățile și termenele de informare între părți cu privire la realizarea unor lucrări pe imobilul proprietate publică sau privată pe care se exercită dreptul de acces;
 d) tariful sau, după caz, prețul datorat pentru exercitarea dreptului de acces;
 e) condițiile, inclusiv termenul, în care titularul dreptului de acces va readuce în starea inițială proprietatea afectată de realizarea lucrărilor de acces pe proprietăți, conform dispozițiilor art. 15 alin. (3) din Legea nr. 159/2016.

ART.3. Cu aducerea la îndeplinire a prevederilor prezentei hotărâri se încredințează primarul comunei și referentul de specialitate cu atribuții în domeniul urbanism din cadrul aparatului de specialitate al primarului comunei Brădești.

ART 4. - Prezenta hotărâre se comunică prin grija secretarului comunei Brădești cu:

- primarul comunei Brădești,
- S.C.GAUSS S.R.L. cu sediul la Calea Martirilor 1989 nr. 1-3-5, Timișoara ca subcontractant al S.C.ORANGE ROMÂNIA S.R.L
- referentul de specialitate cu atribuții în domeniul urbanism din cadrul aparatului de specialitate al primarului comunei Brădești
- Instituția Prefectului Județului Harghita,
- respectiv se aduce la cunoștință publică prin afișare la sediul Primăriei și se procedează la publicarea acestora pe pagina de internet al instituției www.fenyedkozseg.ro.

Prezenta hotărâre a fost adoptată de Consiliul Local Brădești, în ședința ordinară din data de 29.03.2019, cu respectarea prevederilor art. 45 alin. (3) din Legea nr. 215/2001, rep., cu un număr de 11 voturi pentru - din numărul total de 11 consilieri locali în funcție - la ședință fiind prezenți 11 consilieri locali.

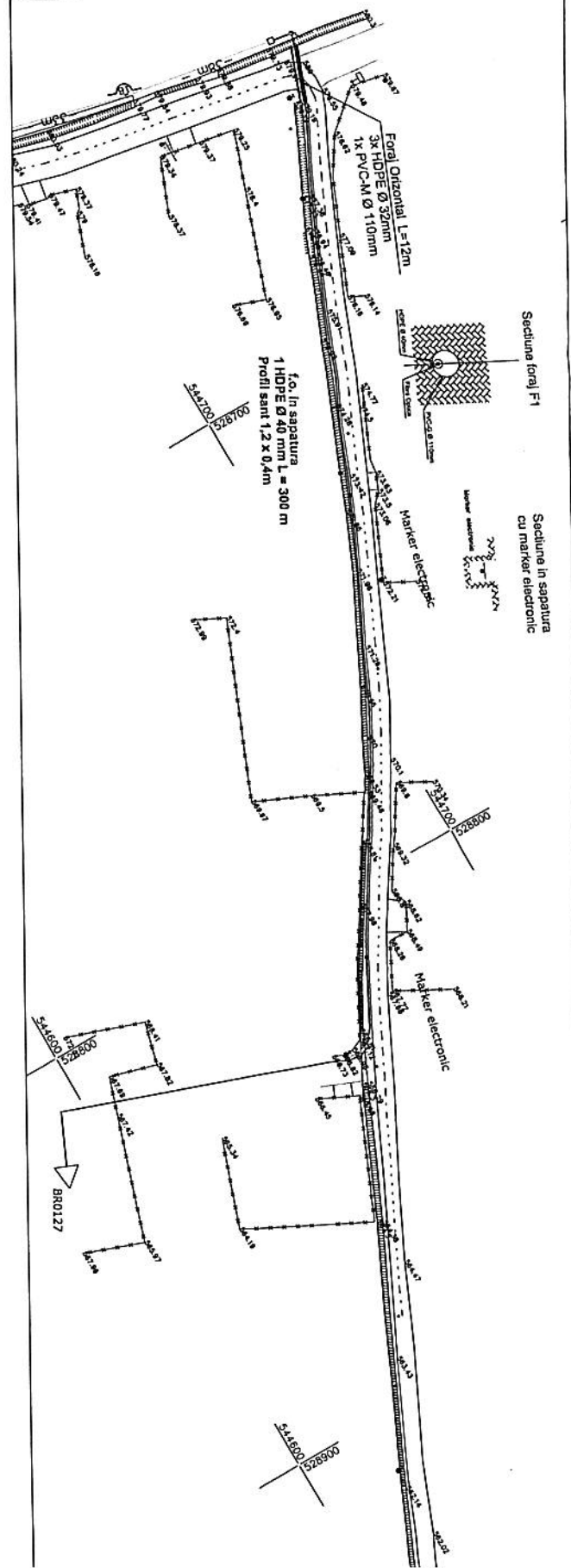
**PREȘEDINTE DE ȘEDINȚĂ,
SÁNDOR ZOLTÁN**

CONTRASEMNEAZĂ
**SECRETARUL Comunei Brădești,
 BESENYEI-MOLNÁR/Andrea-Beáta**





Anexa la KLL 17/2019 254



Plan de uteriu
1:1000

LEGENDA

○	Stalp din fier
○	Stalp din beton
○	Stalp pentru lumina scurta din beton
○	Stalp pentru lumina scurta din metal
○	Stalp din metal
○	Lampadar pe stal
○	Monument
○	Indicador culor (sau de alta natura)
○	Hydrant
○	Carană de vizuara
○	Troala sau cruce toluara
○	Panou electric
○	Rezulator
○	Marker electronic
○	Bona laboristica
○	Rezerva
○	Bancuta
○	Intruzor
○	Junctiune fibra optica
○	Camera

nota:

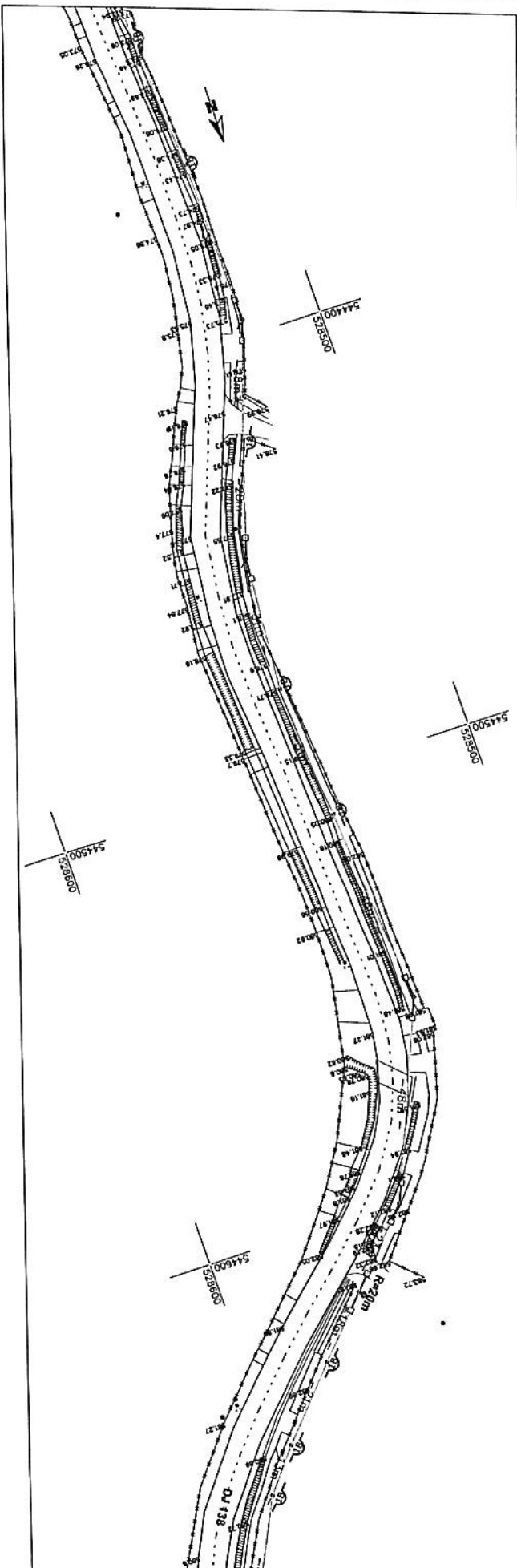
lungime segment: 359.235
 latime segment: 16
 lungime total: 4155.804



1:1000
 1 cm pe plan = 10m pe teren

SISTEM DE PROIECTIE: STEREO '70
PLAN DE REFERINTA: MAREA NEAGRA 1975

<p>GAUSS Timisoara, Calea Martirilor 1989, nr. 1-3-5, corp D</p>		<p>S.C. Orange Romania S.A. Bucuresti, sectorul 1, B-dul LASCAR CATARGIU, nr. 47-53, Europe House</p>		<p>DENUMIREA LUCRARIILOR: IMPLEMENTAREA FIBRA OPTICA IN ZONELE RUR, JUDETUL HARGHITA Traseu - BR0127, Zona - BR0008, Zona UAT - Zales, Bradesi</p>	
DESEINAT	Stancu Corina	NUME	SEMNATURA	COD PROIECT	Plan situatie
INTOCMIT	Stancu Corina			4HR2018	
VERIFICAT	Buric Alexandr			REVIZIA	DATA
APROBAT	Gradinaru Oct			00	08.08.2018



LEGENDA

○	Stap din beton
⊙	Stap din beton
⊖	Stap pentru lumina electrica din beton
⊕	Stap pentru lumina electrica din metal
●	Stap din metal
⊗	Lampadar pe stal
⊘	Taluz sant
⊙	Taluz sant beton
⊖	Monument
⊕	Indicator rutier (sau de alta natura)
⊖	Hierant
⊙	Canal de vizare
⊖	Troia sau cava izolata
⊕	Parou electric
⊖	Rasulitor
⊙	Mastur electronic
⊖	Borna telefonica
⊙	Retarna
⊖	Baraca
⊕	Incalzitor
⊖	Jocandura fibra optica



1:1000
1 cm pe plan = 10m pe teren

SISTEM DE PROIECTIE: STEREO '70
PLAN DE REFERINTA: MAREA NEAGRA 1975



NOTA:

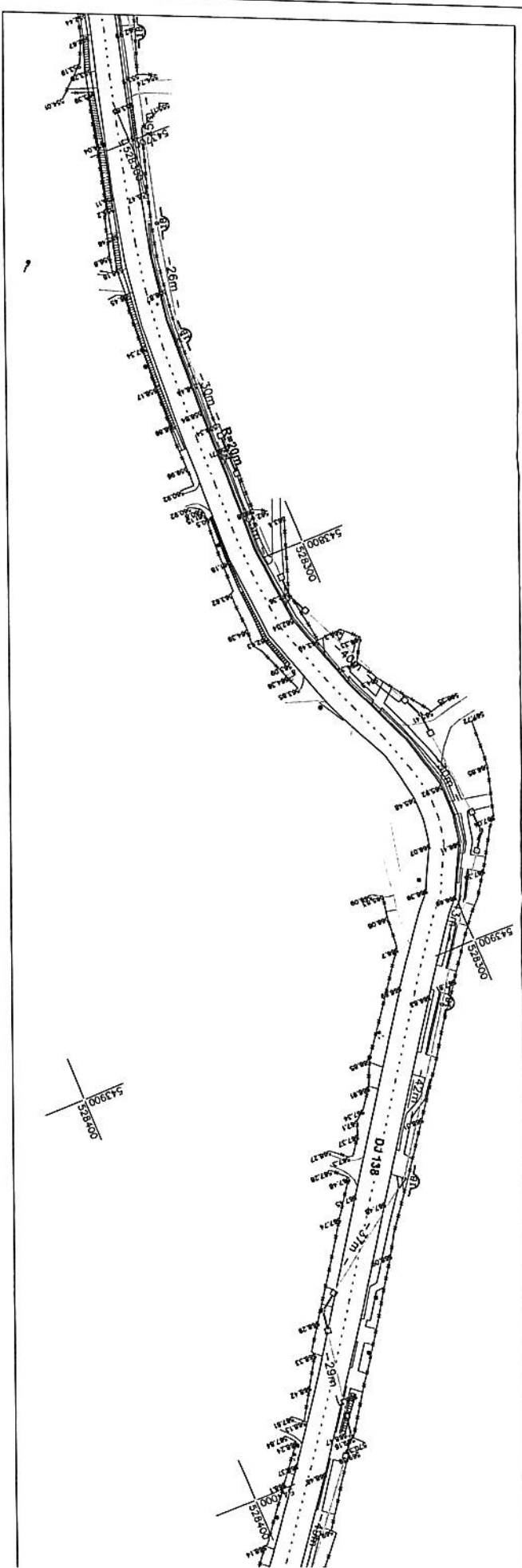
lungime segment: 364.493

lamine segment: 16

lungime total: 4155.804

<p>GAUSS Topografie, geodezie, cadastru, G.I.Z.</p>		<p>S.C. Orange Romania S.A. Bucuresti, sectorul 1, B-dul LASCAR CAIARGIU, nr. 47-53, Europe House</p>	
DESEINAT	Stancu Corina	COD PROIECT	4R2018
INTOCMIT	Stancu Corina	REVIZIA	00
VERIFICAT	Buric Alena	DATA	08.08.2018
APROBAT	Gratiu Orsina	DATA	08.08.2018
<p>NUME: SEMNATURA</p>		<p>DENUMIREA LUCRARI:</p>	
<p>Timisoara, Calea Marilor 1989, nr. 1-3-5, camp D</p>		<p>IMPLEMENTARE FIBRA OPTICA IN ZONELE RUR JUDETUL HARGHITA Traseu - BR0127, Zetea - BR0008, Zetea UAT - Zetea, Bradesti</p>	
<p>1:</p>		<p>1:</p>	

Plan de detaliu
1:1000



1:1000
1 cm pe plan = 10m pe teren

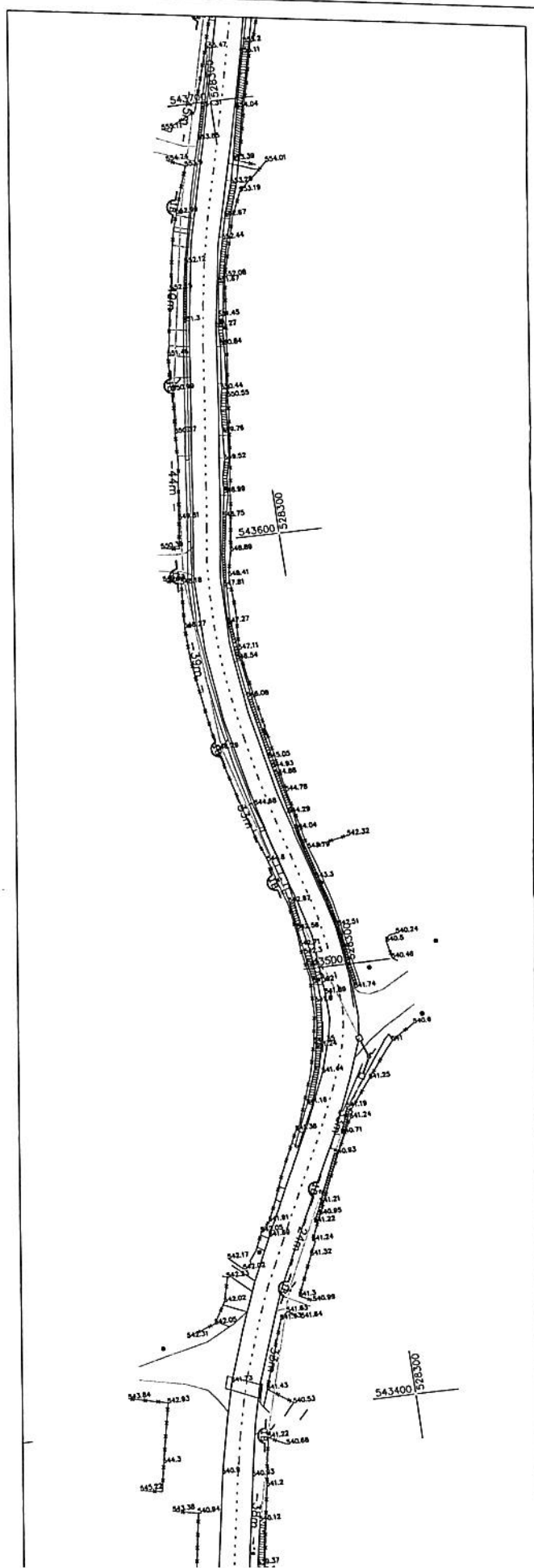


SISTEM DE PROIECTE: STEREO '70
PLAN DE REFERINTA: MAREA NEAGRA 1975

LEGENDA		
	Carosai	○
	Stalp din lemn	○
	Stalp din beton	○
	Stalp pentru lumina electrica din beton	○
	Stalp pentru lumina electrica din metal	○
	Limita proprietate inghenierului	—
	Alai din metal	—
	Stalp din metal	—
	Lampadar pe alai	—
	Monument	—
	T baliz sant	—
	T baliz sant beton	—
	Alai de acces beton	—
	Hidrant	—
	Cana de vizitare	—
	Troia sau oroa lectica	—
	Panou electric	—
	Reanimator	—
	Marfur electronic	—
	Borna identitica	—
	Zona verde inghenierului	—
	Tronitur	—
	Fibră optica scindata protectiata	—
	Fibră optica subterana protectiata	—
	Cala ferata	—
	Pog	—
	Data tuiji	—
	Camerata	—

nota:
lungime segment: 367.899
latime segment: 16
lungime total: 4755.804

		Timisoara, Calea Marulilor 1989 nr. 1-3-5, corp D SENNATURA	
DESEINAT: Stanescu Coralia INTOCMIT: Stanescu Coralia VERIFICAT: Burlic Alexandru APROBAT: Codreanu Cristinel		S.C. Orange Romania S.A. Bucuresti, sectorul 1, B-dul LASCAR CATARGIU, nr. 47-53, Europe House	
COD PROIECT: 4R2018 REVIZIA: 00		Denumirea Lucrării: IMPLEMENTARE FIBRA OPTICA IN ZONELE RURALE JUDEȚUL HARGHITA Traseu -BR0127 Zateu - BR0008 Zateu UAT - Zona, Bradesti	
DATA: 08.08.2018		PLAN SITUETIE	



LEGENDA

	Canacitat		Strip din lina
	Az canacitat		Strip din beton
	Cadidri		Strip pentru lumina electrica din beton
	Linia proprietate impingunata		Strip pentru lumina electrica din metal
	Alta durand		Lampadar din metal
	Taluz sant		Monument
	Taluz sant bilateral		Indicator ruler (sau de alta natura)
	Alte de acces beton		Hydrant
	Alte de acces parant		Camera de vizuina
	Parapet		Traza sau cruce izolata
	Cura de apa		Panel electric
	Paltonina betonata		Rasclator
	Zona verde impingunata		Marker electronic
	Trotuar		Borna identificativa
	Parcarea		Rezerva
	Fibra optica aneluna protectata		Baruta
	Fibra optica subterana protectata		Indicator
	Cala ferita		Junctiune fibra optica
	D... ..		Camera

nota:
 lungime segment: 342,493
 latime segment: 16
 lungime total: 4155,804



1:1000
 1 cm pe plan = 10m pe teren

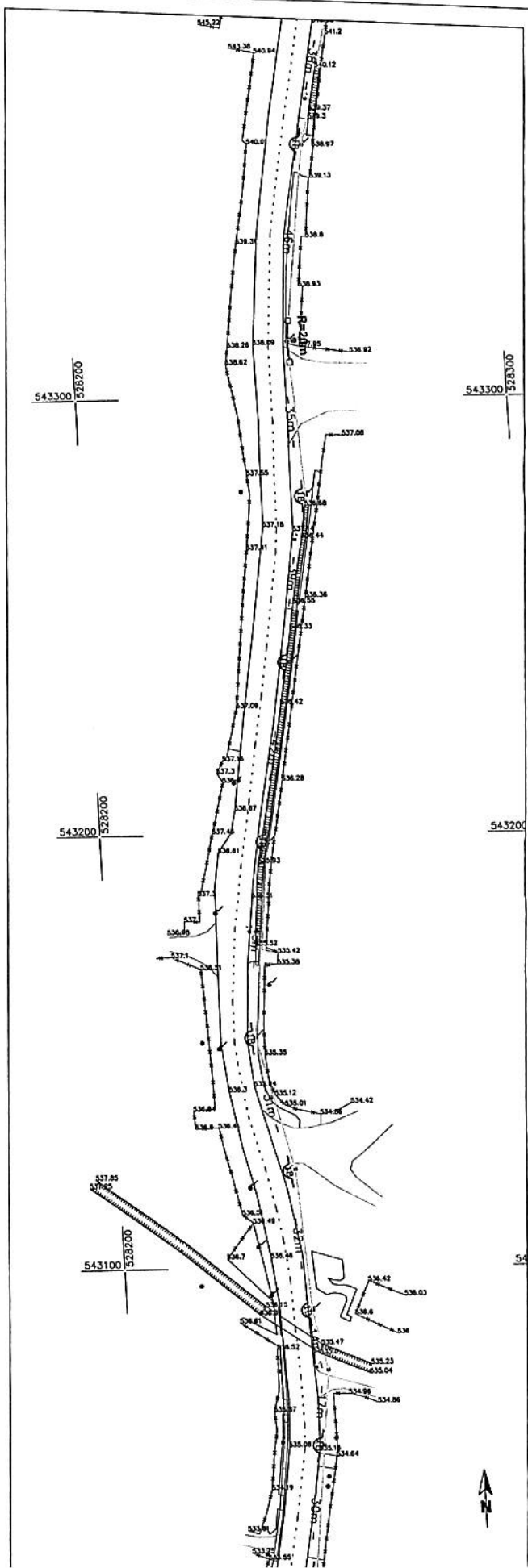
SISTEM DE PROIECTIE: STEREO '70
PLAN DE REFERINTA: MAREA NEAGRA 197.

 Timisoara, Calea Marilor nr. 1-3-5, comp D SEMNANTURA		S.C. Orange Romania S.A. Bucuresti, sectorul 1, B-dul LASCAR CATARGIUL, nr. 47-53, Europa House	
		DENUMIREA LUCRARII: IMPLEMENTAREA FIBRA OPTICA IN ZONELE R JUDETUL HARGHITA Traseu - BR0137, Zalesa - BR0008, Zalesa UAT - Zalesa, Bradesti	
DESENAT	Stoiescu Cordelia	COD PROIECT	Plan situatie
INTOCMIT	Stoiescu Cordelia	4492018	
VERIFICAT	Burlic Ale	REVIZIA	
APROBAT	Crodfreun Claudiu	00	DATA 08.08.2018



219

Plan de detaliu
1:1000



LEGENDA

Carosabul	○	Stalp din lemn
Ar carosabul	○	Stalp din beton
Cadrel	○	Stalp pentru lumina electrica din beton
Lumina proprietate invecinat	○	Stalp pentru lumina electrica din metal
Alta drumuri	○	Stalp din metal
Taluz sarit	○	Lampadar pe alti
Taluz sarit betonat	○	Monument
Alta de acces beton	○	Indicator color (sau de alta natura)
Alta de acces pamant	○	Hydrant
Parapet	○	Canal de vidare
Cur de apa	○	Toba sau cruce toata
Platforma betonata	○	Parcu electric
Zona verde impregnata	○	Reanimator
Trocur	○	Marker electronic
Percara	○	Barna laboristica
Fibra optica aeriana protectata	○	Reazna
Fibra optica subterana protectata	○	Barcua
Cale ferata	○	Intarator
-5m -	○	Jurandica fara optica
Da	○	Cerentia

nota:
lungime segment: 340.837
latime segment: 16
lungime total: 4155.804

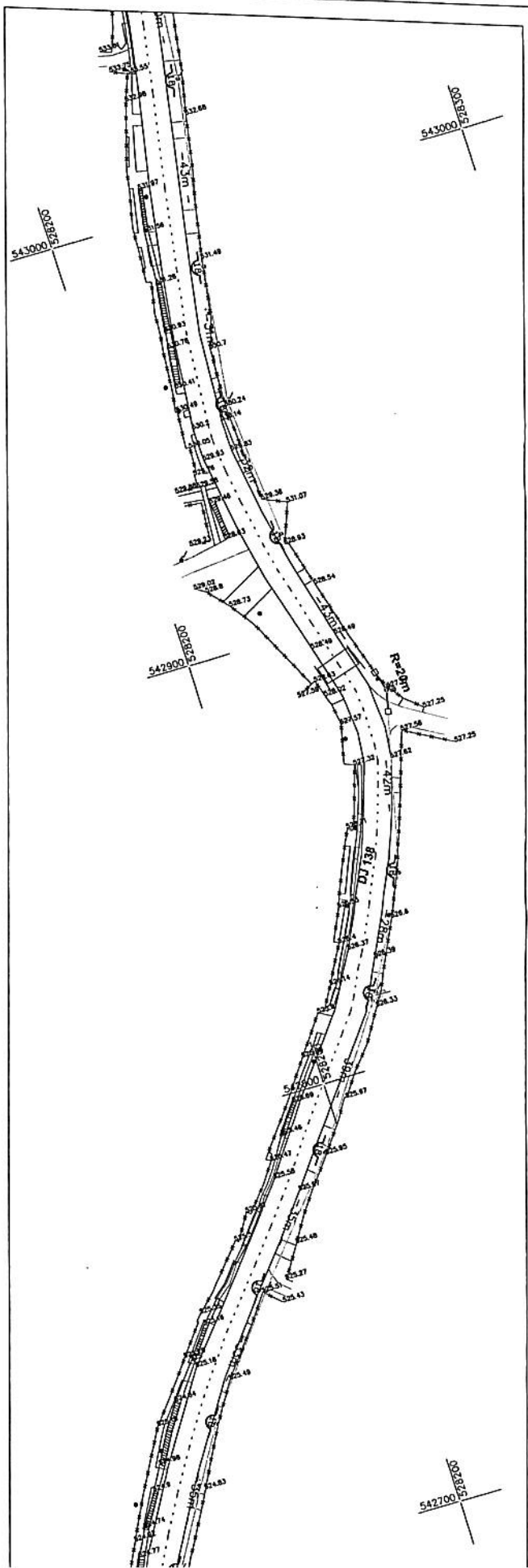


1:1000

SISTEM DE PROIECTIE: STEREO '70
PLAN DE REFERINTA: MAREA NEAGRA 1972

		Timisoara, Calea Marulilor 1989, nr. 1-3-5, corp D SEMNATURA	
S.C. Orange Romania S.A. Bucuresti, sectorul 1, B-dul LASCAR CAIARGIUL, nr. 47-53, Europa House		DENUMIREA LUCRARIILOR: IMPLEMENTARE FIBRA OPTICA IN ZONELE RU JUDETUL HARGHITA Traseu - BR0127 Zateu - BR0008 Zateu UAT - Zateu, Bradesti	
DESENAI	Stancu Coralia	COO PROIECT	Plan situatie
INTOCMIT	Stancu Coralia	4R2018	
VERIFICAT	Burde Aland	REVIZIA	
APROBAT	Gedoneu Octavian	00	DATA 08.08.2018





LEGENDA

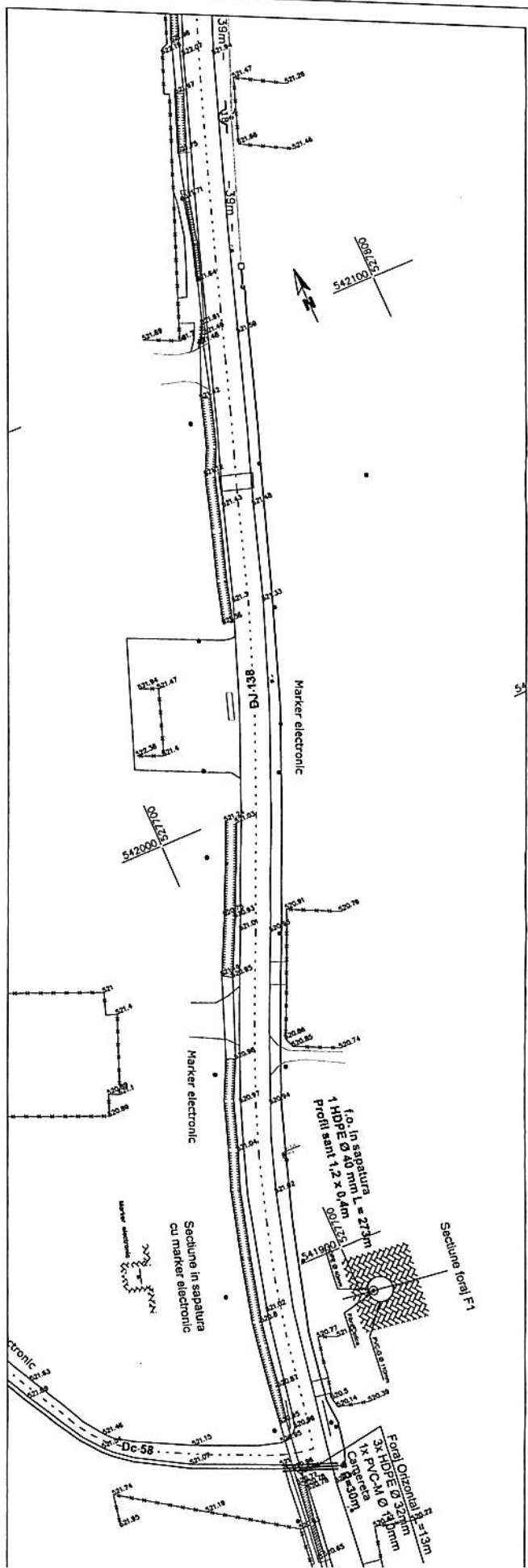
○	Stalp din lemn
⊙	Stalp din beton
⊕	Stalp pentru lumina electrica din beton
⊖	Stalp pentru lumina electrica din metal
●	Stalp din metal
⊘	Lampadar pe stalp
⊙	Monument
⊕	Indicator rutier (cau de alta natura)
⊖	Hidrant
⊘	Camin de vizare
⊙	Troala sau oca lalela
⊖	Percu electic
⊘	Reanimator
⊙	Marier electronic
⊖	Borna kilometrica
⊘	Rezerva
⊖	Servusa
⊘	Induzitor
⊖	Jucatoare fara optica
⊘	Camera
⊖	Distanță între stalpi



1:1000
1 cm pe plan = 10m pe teren

nota:
lungime segment: 364.21
latime segment: 16
lungime total: 4155.804

		Timisoara, Calea Marthilor 1989, nr. 1-3-5, corp D SEMNALATURA	
S.C. Orange Romania S.A. Bucuresti, sectorul 1, B-dul LASCAR CATARGIU, nr. 47-53, Europe House		DENUMIREA LUCRARIILOR: IMPLEMENTARE FIBRĂ OPTICĂ ÎN ZONELE RU. JUDEȚUL HARGHITA Traseu BR017/ Zetia - BR0009, Zetia UAT - Zetia, Bradesti	
DESEMAT	Stanescu Coriolis	COD PROIECT	Plan situatie
INTOCMIT	Stanescu Coriolis	4HR2018	
VERIFICAT	Burtic Aladar	REVIZIA	
APROBAT	Conf. Ing. P. Balaban	NU	DATA
			NUM



LEGENDA

○	Sap din beton
○	Sap din beton
○	Sap pentru lumina electrica din beton
○	Sap pentru lumina electrica din metal
○	Sap din metal
○	Lampadar pe alai
○	Monument
○	Indicator rutier (sau de alta natura)
○	Hydrant
○	Carmin de vizitare
○	Trotuar sau cură beton
○	Platforma betonata
○	Trotuar
○	Marker electronic
○	Bornă kilometrică
○	Bornă
○	Bornă
○	Indizator
○	Jordana din optica
○	Camera



1:1000
1 cm pe plan = 10m pe teren

SISTEM DE PROIECTIE: STEREO '70
PLAN DE REFERINTA: MAREA NEAGRA 1975

S.C. Orange Romania S.A. Bucuresti, sectorul 1,
Bd-ul LASCAR CATARGIU, nr. 47-53, Europe House

GAUSS
Timpsoara, Calea Marilor 1899,
nr. 1-3-5, corp D

DE NUMEREA LUCRARIILOR:
IMPLEMENTARE FIBRA OPTICA IN ZONELE RUI
JUDETUL HARGHITA
Traseu - BR0127 Zetia - BR0008 Zetia
UAT - Zetia, Bradesti

DESEINAT	Stancu Corina	COD PROIECT	Plan situatie
INTOCMIT	Stancu Corina	4HR2018	
VERIFICAT	Buric Alex	REWIZIA	
APROBAT	Gratiu Cristian	00	08.08.2018

nota:
lungime segment: 378.047
latime segment: 16
lungime total: 4755.804

